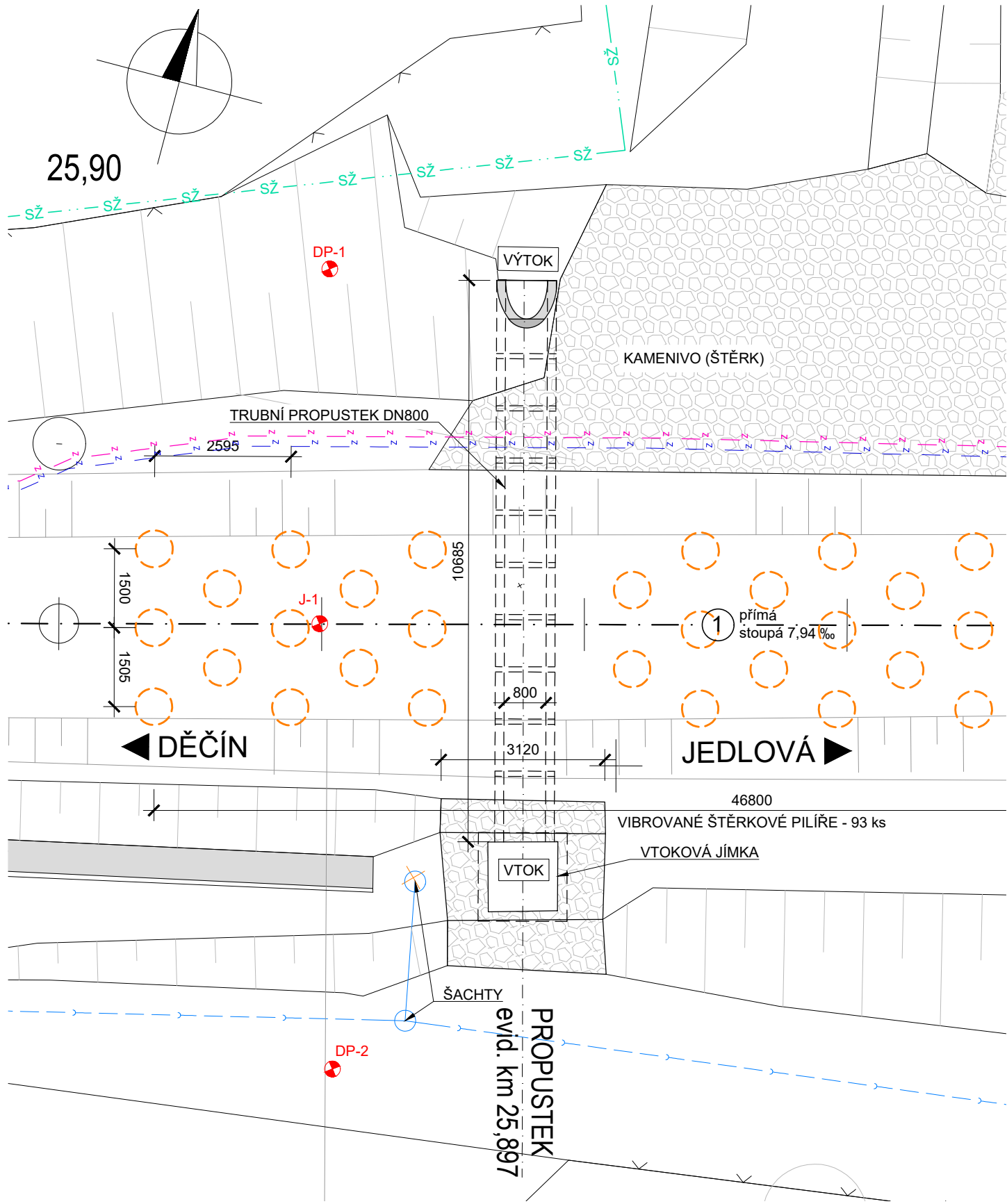
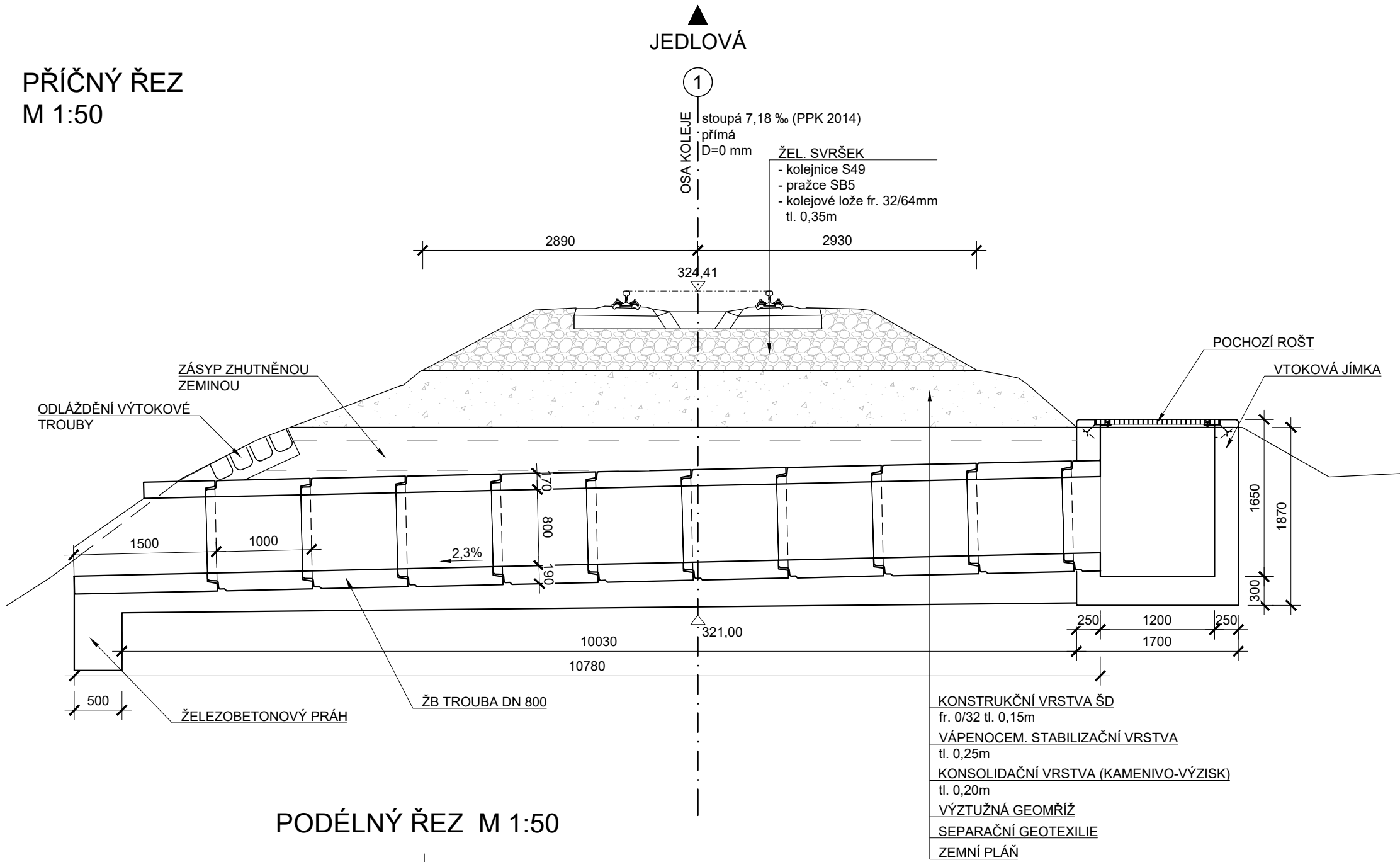


SANACE TĚLESA ŽELEZNIČNÍHO SPODKU NA TRATI DĚČÍN - JEDLOVÁ
V KM 25,880 -25,980

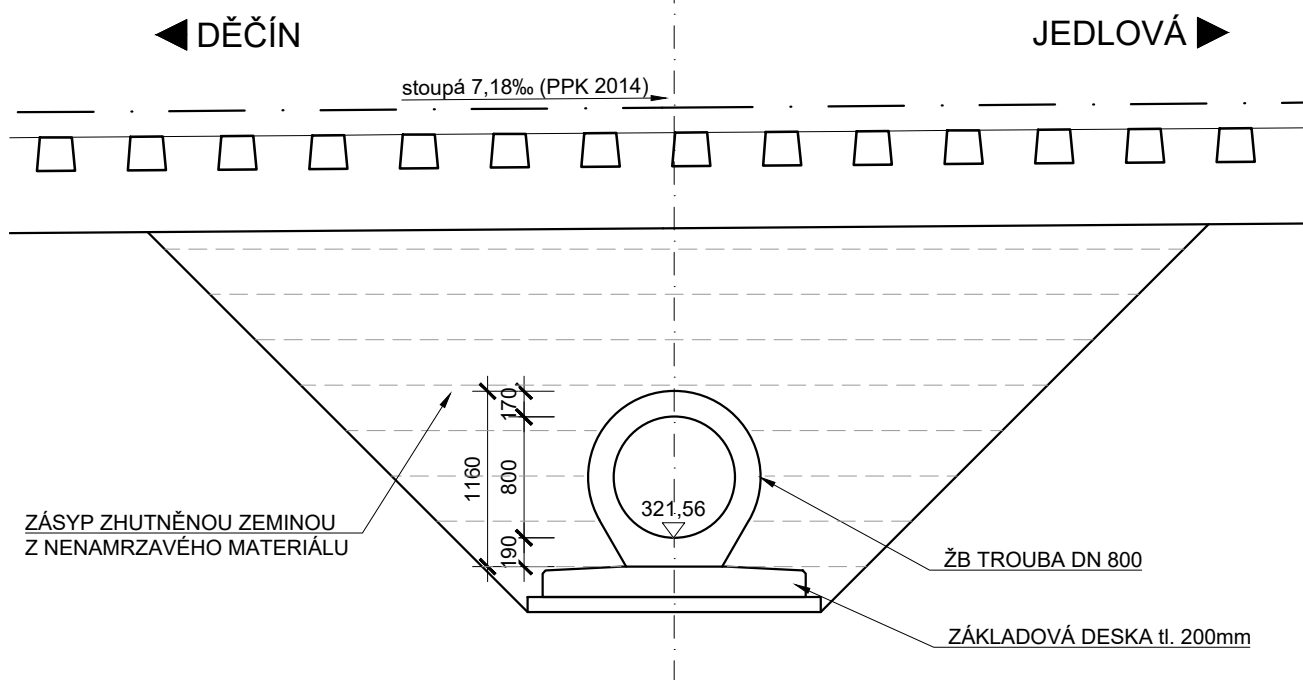
SO 11-21-01 PROPUSTEK EV KM 25,897 - DEMOLICE
STÁVAJÍCÍ STAV



PŘÍČNÝ ŘEZ
M 1:50



PODÉLNÝ ŘEZ M 1:50



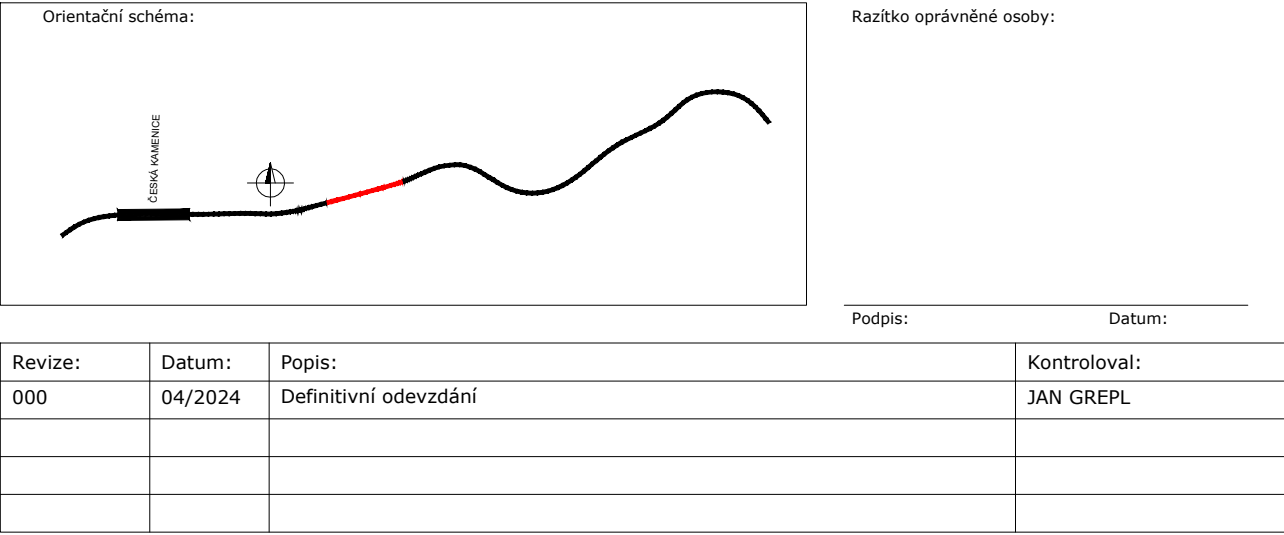
LEGENDA ČAR:

- KATASTR - HRANICE
- KATASTR - SLUČKY
- KATASTR - HRANICE SPRÁVY ŽELEZNIC, s.o.

LEGENDA INŽENÝRSKÝCH SÍTÍ

- PODZEMNÍ VEDENÍ - NEZAMĚŘENÝ METALICKÝ KABEL, CETIN, a. s.
- ČD TELEMATIKA a.s.
- STÁVAJÍCÍ TRASA - ZABEZPEČOVACÍ METALICKÝ KABEL SSZT, SŽ a.s.
- DÁLKOVÝ OPTICKÝ KABEL 72vl. v CHRÁNIČCE HDPE modrá ,ČD-Telematika

SOUŘADNICOVÝ SYSTÉM: S-JTSK
VÝŠKOVÝ SYSTÉM: Bpv



Stavebník/Investor:	Správa železnic, státní organizace	
Adresa:	Dlážděná 1003/7, 110 00 Praha 1	
Zástupce investora:	Stavební správa západ	
Adresa:	Ke Štvanici 656/3, 186 00 Praha 8 - Karlín	
Zhotovitel stavby:	DIPONT s.r.o.	
Adresa:	Klíšská 1432/18, 400 01 Ústí nad Labem	
Kontakt:	T: +420 475 201 724 E: dipont@dipont.cz	
Hlavní projektant (HIP):	Specialista:	Odpovědný projektant:
Ing. Jan Grepl	Ing. Jan Grepl	Ing. Jan Grepl
		Zpracovatel:
		Ing. Zuzana Greplová

Název stavby/akce:	Sanace tělesa železničního spodku na trati Děčín - Jedlová v km 25,880 -25,980			Označení (S-kód): S632000536
Název části:	Stavební část			Označení zhotovitele: D21106
Název objektu:	Česká Kamenice - Horní Kamenice, propustek ev. km 25,897 - demolice			Označení části: D.2.1.4
Název přílohy:	Stávající stav			Označení objektu/komplexu: SO 11-21-01
Název dílčí části přílohy:	-			Číslo přílohy: 2.0.1.1
Kraj:	Katastrální území:	TUDU:	Paré:	
Ústecký kraj	Horní Kamenice	086112		
Stupeň dokumentace:	Datum zpracování:	Formáty:	Měřítko:	S-kód: S 6 3 2 0 0 0 5 3 6 P D P S D 2 1 0 4 S 0 1 1 2 1 0 1 X X X 2 0 1 1 0 0 0
PDPs	04/2024	4xA4	1:100, 1:50	